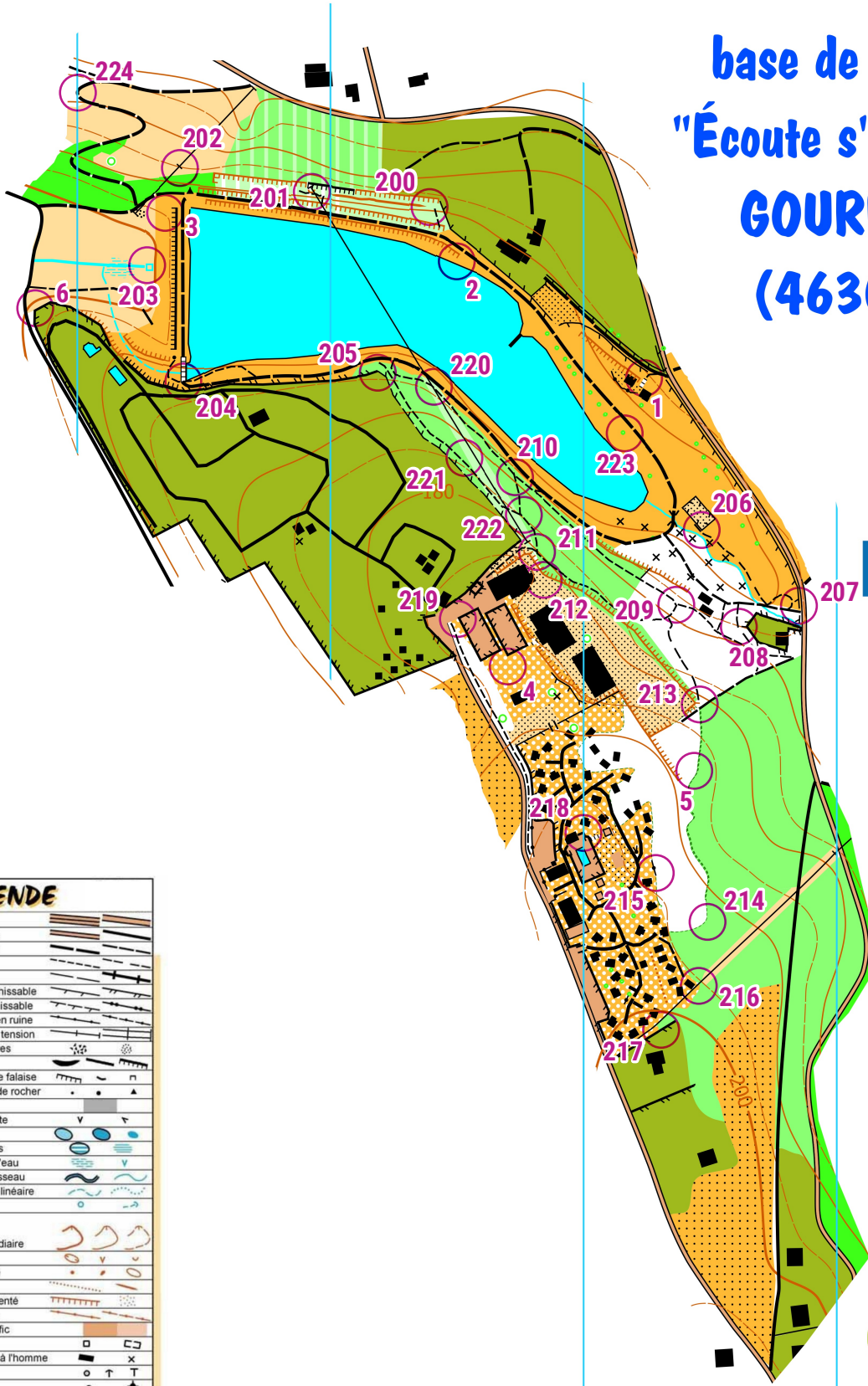
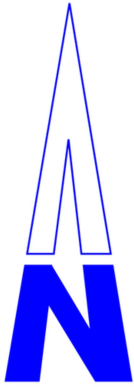


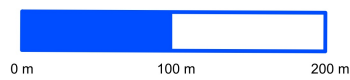
base de loisir "Écoute s'il pleut" GOURDON (46300)



Cité scolaire
Ferré



LEGENDE	
Autoroute - Route Principale	
Route Secondaire - forestière	
Chemin carrossable - Chemin	
Sentier - Sentier peu visible	
Layon - Voie ferrée	
Clôture franchissable - Infranchissable	
Clôture en ruine - Mur infranchissable	
Mur de pierre - Mur de pierre en ruine	
Ligne électrique - Ligne Haute tension	
Zone rocheuse - Zone de pierres	
Falaises infranchissables	
Falaises franchissables - Petite falaise	
Rocher (>1m, >2m) - Groupe de rocher	
Affleurement rocheux	
Trou Rocheux - Caverne, Grotte	
Lac - Etang - Mare	
Marais infranchissable - Marais	
Marécage intermittent - Trou d'eau	
Ruisseau infranchissable- Ruisseau	
Ruisseau intermittent - Marais linéaire	
Source captée, puit - Source	
Courbes de niveau	
Sens de la pente	
Maitresse - Normale - Intermédiaire	
Dépression - Trou - Cuvette	
Butte - Butte allongée - Colline	
Fossé - Ravin	
Abrupt de terre - Terrain accidenté	
Levée de terre, grande, petite	
Parking - Zone pavée sans trafic	
Petite ruine - Ruine	
Bâtiment - Objet particulier dû à l'homme	
Borne - Mangeoire - Mirador	
Charbonnière - Haute tour	
Conduite : infranchissable - franchissable	
Champ de tir - Escalier	
Limite précise de végétation - Limite de culture	
Arbre isolé - Arbre remarquable	
Zone d'habitation - Zone interdite	
Terrain cultivé - Terrain sablonneux	
Prairie - Prairie, arbres dispersés	
Friche, déboisé - Friche, arbres dispersés	
Verger - Vigne	
Forêt: Course facile - course ralentie	
Forêt, course difficile - Végét. impénétrable	
Végétation: course ralentie - course difficile	
Forêt courable dans un sens	
Forêt, POSSIBILITE DE COURSE	
Visibilité réduite	
Bonne visibilité	



1/5000 (1 cm = 50m)

relevés et dessins : équipe EPS Léo Ferré juillet 2021

